

Como chegar à Escola-Hotel

A Escola-Hotel está localizada no campus do ISAG sítio **Rua de Salazares, 842, 4100-442 Porto, Portugal**. Dispõe de segurança no campus 24H e parque de estacionamento gratuito. Encontra-se muito bem situado, podendo encontrar-se nas suas proximidades: supermercados, farmácia 24H, lavandaria self-service, restaurantes e um centro comercial. As instalações são de fácil acessibilidade através de transportes públicos (autocarro e metro) ou por veículo próprio, encontrando-se a 10 minutos da praia de Matosinhos e a 15 minutos do centro da cidade.

- **Aeroporto do Porto (Francisco Sá Carneiro)**

Podes vir até ao ISAG de autocarro, táxi ou metro. Se vieres de táxi terás que contactar a linha de táxis. Se vieres de autocarro ou metro, as opções são as seguintes:

Linhas Autocarros (STCP)

- **501 Aliados – Matosinhos (praia)**
Paragem: Lidador/Martins Moniz (5 min – 450 m)
- **208 Aliados – Aldoar**
Paragem: Lidador/Soeiro Gomes (8 min – 600 m)
- **205 Campanhã – Castelo do Queijo**
Paragem: Preciosa (3 min – 270 m)
- **504 Boavista – Norteshopping**
Paragem: Preciosa (3 min – 270 m)

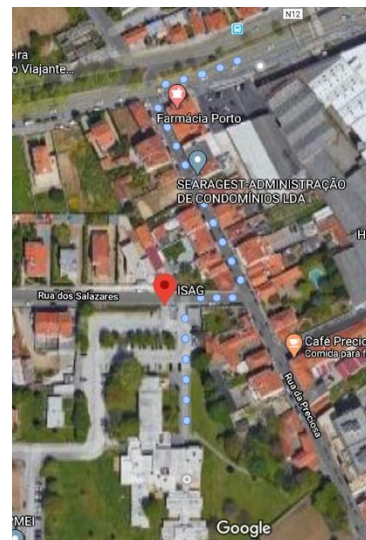


Figura 1 – Percurso desde a paragem de autocarro até ao ISAG.

Linhas de Metro

- **Linha Azul (A)** – Estádio do Dragão – Senhor de Matosinhos
Paragens: Sete Bicas ou Pedro hispano (15m – 1,2/1,1Km)
- **Linha Vermelha (B)** – Estádio do Dragão – Póvoa de Varzim
Paragem: Sete Bicas (15m – 1,2Km)
- **Linha Verde (C)** – Campanhã – Maia
Paragem: Sete Bicas (15m – 1,2Km)
- **Linha Roxa (D)** – Estádio do Dragão – Aeroporto

Paragem: Sete Bicas (15m – 1,2Km)

- **Linha Laranja (E)** – Senhora da Hora – Fânzeres

Paragem: Sete Bicas (15m – 1,2Km)



Figura 2 – Percurso desde a paragem de metro até ao ISAG.

How to get to the Hotel-School

The Hotel-School is located at ISAG's campus on **Rua de Salazares, 842, 4100-442 Porto, Portugal.**

There is 24H campus security and free parking. It is very well situated and can be found nearby: supermarkets, 24H pharmacy, self-service laundry, restaurants and a shopping centre. The facilities are easily accessible by public transport (bus and underground) or by own vehicle, being 10 minutes from Matosinhos beach and 15 minutes from downtown.

- **Oporto Airport (Francisco Sá Carneiro)**

You can come to ISAG by bus, taxi or underground. If you take a taxi, you have to contact the taxi line. If you take the bus or underground, the options are as follows:

Bus Lines (STCP)

- **501 Aliados - Matosinhos (praia)**
Stop: Lidador/Martins Moniz (5 min - 450 m)
- **208 Aliados – Aldoar**
Stop: Lidador/Soeiro Gomes (8 min - 600 m)
- **205 Campanhã - Castelo do Queijo**
Stop: Preciosa (3 min - 270 m)
- **504 Boavista – Norteshopping**
Stop: Preciosa (3 min - 270 m)

Metro Lines

- **Blue Line (A) - Estádio do Dragão - Senhor de Matosinhos**
Stops: Sete Bicas or Pedro hispano (15m – 1,2/1,1Km)

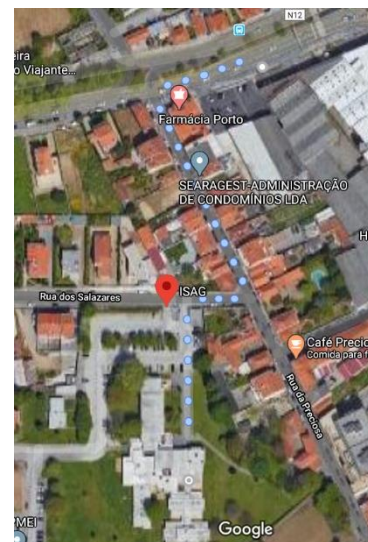


Figure 1 - Path from bus stop to ISAG.

- **Red Line (B)** - Estádio do Dragão - Póvoa de Varzim
Stop: Sete Bicas (15m – 1,2Km)
- **Green Line (C)** - Campanhã - Maia
Stop: Sete Bicas (15m – 1,2Km)
- **Purple Line (D)** - Estádio do Dragão - Aeroporto
Stop: Sete Bicas (15m – 1,2Km)
- **Orange Line (E)** - Senhora da Hora - Fânzeres
Stop: Sete Bicas (15m – 1,2Km)

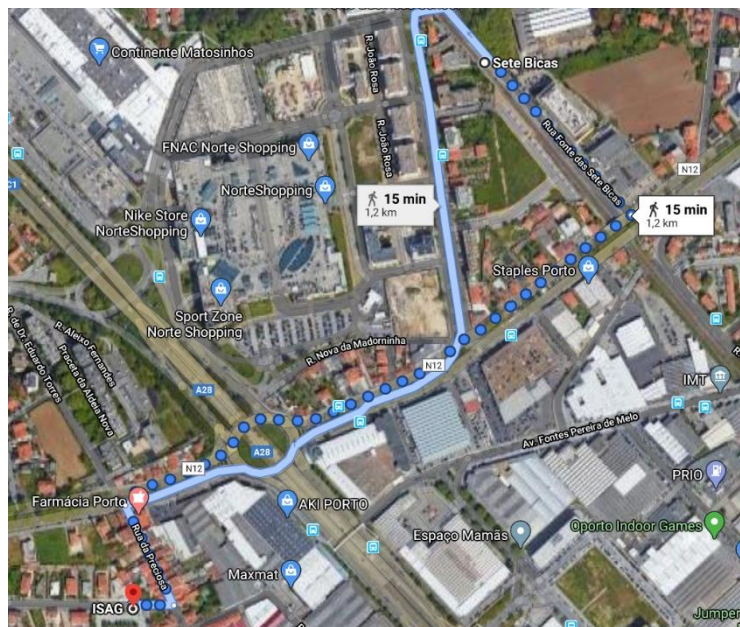


Figure 2 - Path from the metro stop to ISAG.